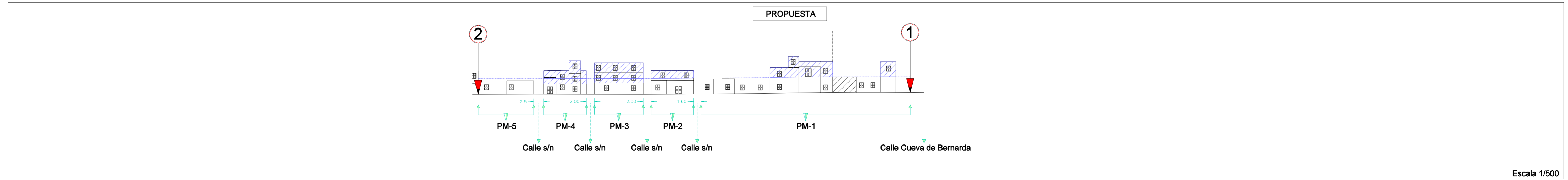
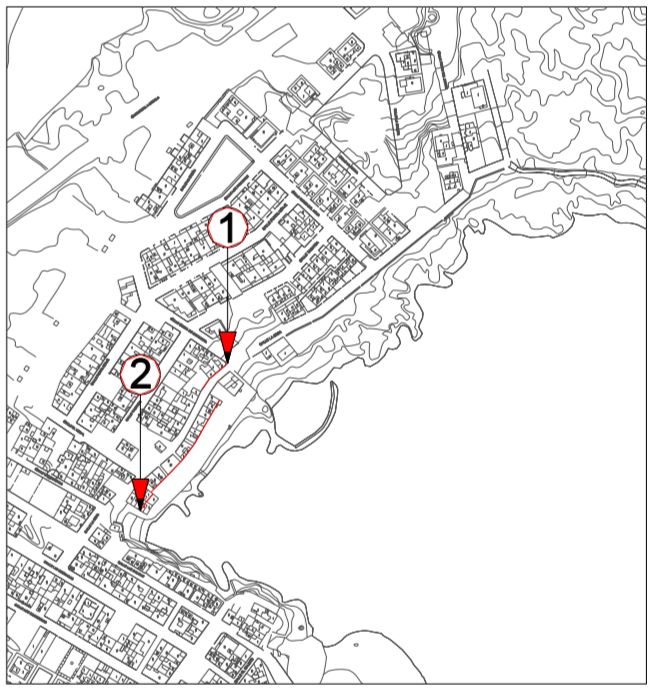
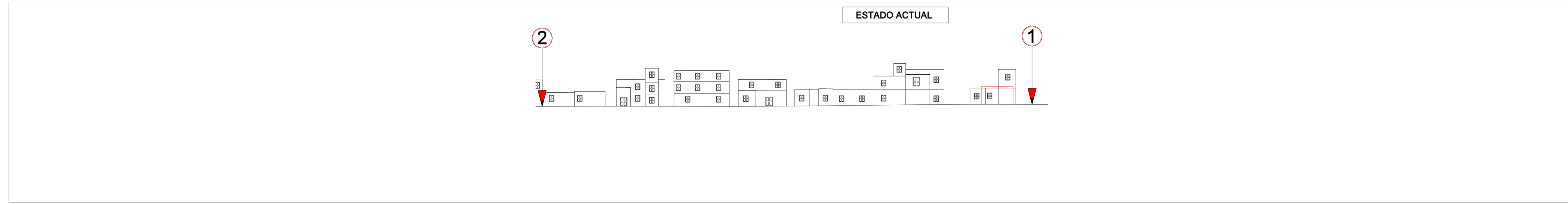
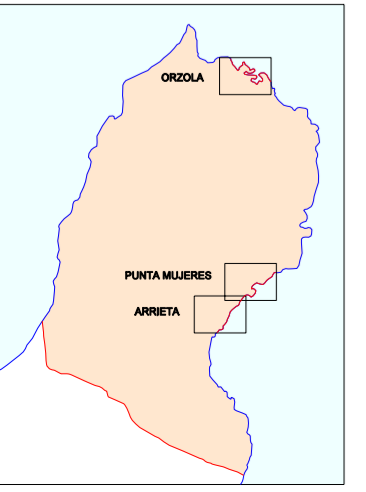


Escala 1/500



Escala 1/500



LEYENDA

- EDIFICACIONES NUEVAS
- FUERA DE ORDENACIÓN
- LÍMITE DE ALTURA EN LA EDIFICACIÓN
- EJES DE GIRO - ALZADO
- SALTOS EN ALZADO
- EDIFICACIÓN EN PRIMERA LINEA

ALZADO 5-6 ORZOLA

O-10	EDIFICACIÓN I ALTURA	6.25 m	O-13	EDIFICACIÓN I ALTURA	52.6 m
	EDIFICACIÓN II ALTURA	12.63 m		EDIFICACIÓN II ALTURA	34.81 m
	SIN EDIFICACIÓN	4.92 m		SIN EDIFICACIÓN	15.22 m
O-11	EDIFICACIÓN I ALTURA	33.25 m	O-14	EDIFICACIÓN I ALTURA	38.69 m
	EDIFICACIÓN II ALTURA	10.60 m		EDIFICACIÓN II ALTURA	15.58 m
	SIN EDIFICACIÓN			SIN EDIFICACIÓN	16.02 m
O-12	EDIFICACIÓN I ALTURA	9.89 m	O-15	EDIFICACIÓN I ALTURA	14.06 m
	EDIFICACIÓN II ALTURA	25.34 m			

ALZADO 1-2 PUNTA MUJERES

PM-1	EDIFICACIÓN I ALTURA	23.51 m	PM-4	EDIFICACIÓN II ALTURA	9.87 m
	EDIF. I ALTURA (Prima)	7.00 m		EDIFICACIÓN III ALTURA	2.95 m
	EDIFICACIÓN II ALTURA	19.72 m	PM-5	EDIFICACIÓN I ALTURA	14.02 m
	SIN EDIFICACIÓN	9.61 m			
PM-2	EDIFICACIÓN II ALTURA	10.70 m			
PM-3	EDIFICACIÓN II ALTURA	12.33 m			

PLAN GENERAL DE ORDENACIÓN DEL MUNICIPIO DE HARÍA
JUSTIFICACIÓN DEL CUMPLIMIENTO DE LA LEY DE COSTAS
ALZADOS ORZOLA - PUNTA MUJERES
 E:1/500 Nº2

OCTUBRE 2006

EQUIPO REDACTOR

Walter Beltrán Espinosa, Agustín Cabrera Domínguez, Amelia Díaz García **ARQUITECTOS**
 Ester Beltrán Yanes, Miguel Febles Hernández **GEÓGRAFOS**
 Javier de Souza Sánchez, Agustín Díaz Hernández **BIOLOGOS**
 Mª Antonia Perera Betancort, Margarita Cejudo Betancort, Mª Jesús Febles Díaz **HISTORIADORAS**
 Ricardo Víctor León Rodríguez, Sonara Pérez Cruz, José Placería Tabares, David Quijano Rodríguez
 Israel Blanco Armas, Susana Guanche Valdés, Leticia Polanco Gudiérrez **DELINEACION**
 Victoria Villar Saucedo **TEXTOS E IMÁGENES**

