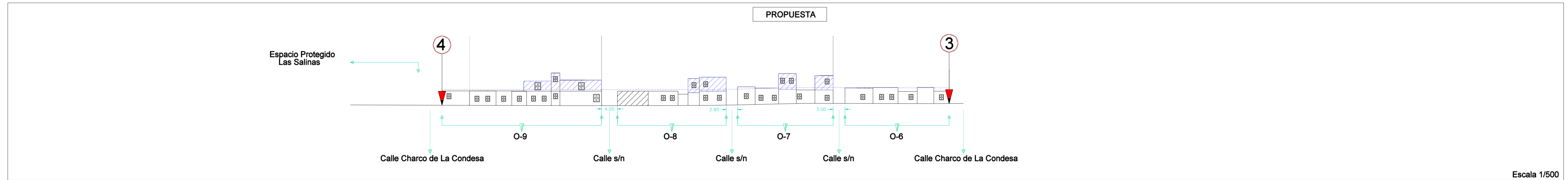
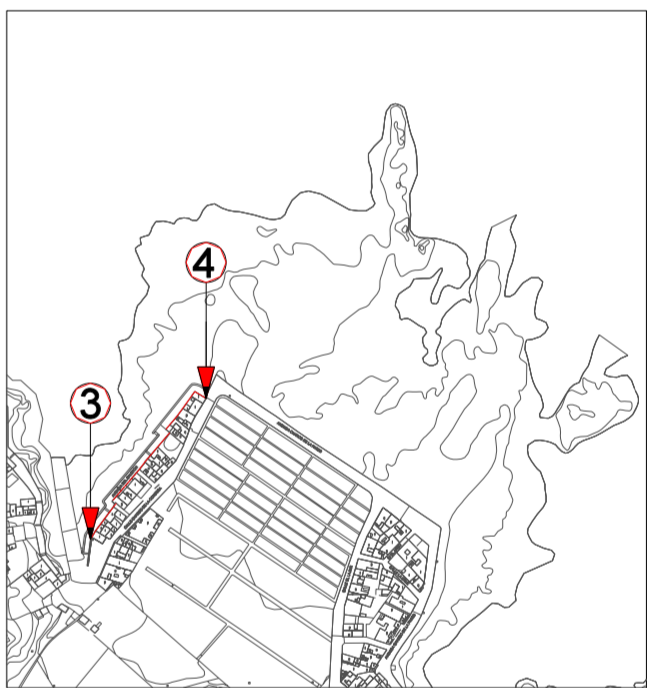
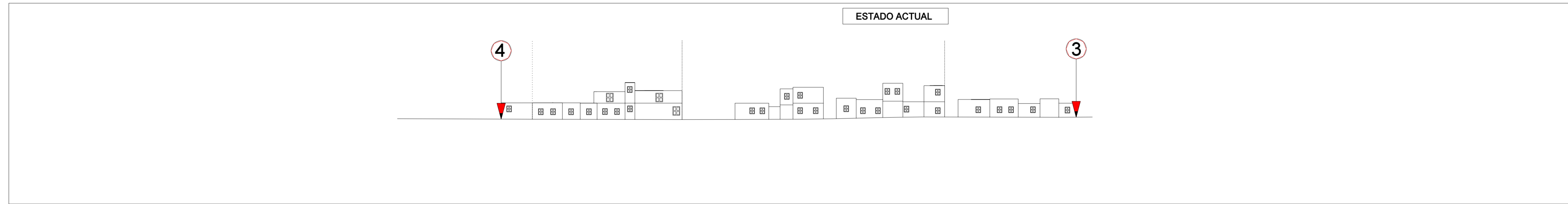


Escala 1/500



Escala 1/500



LEYENDA

- EDIFICACIONES NUEVAS
- FUERA DE ORDENACIÓN
- LÍMITE DE ALTURA EN LA EDIFICACIÓN
- EJES DE GIRO - ALZADO
- SALTOS EN ALZADO
- EDIFICACIÓN EN PRIMERA LINEA

ALZADO 1-2 ORZOLA

O-1	EDIFICACIÓN I ALTURA	8.18 m	O-4	EDIFICACIÓN I ALTURA	14.06 m
	EDIFICACIÓN II ALTURA	33.95 m		EDIFICACIÓN II ALTURA	14.21 m
	SIN EDIFICACIÓN	4.53 m		SIN EDIFICACIÓN	20.61 m
O-2	EDIFICACIÓN II ALTURA	16.99 m	O-5	EDIFICACIÓN I ALTURA	21.68 m
	SIN EDIFICACIÓN	37.98 m		SIN EDIFICACIÓN	23.68 m
O-3	EDIFICACIÓN I ALTURA	5.30 m			
	EDIFICACIÓN II ALTURA	4.78 m			

ALZADO 3-4 ORZOLA

O-6	EDIFICACIÓN I ALTURA	49.61 m	O-9	EDIFICACIÓN I ALTURA	20.64 m
	EDIFICACIÓN II ALTURA	9.08 m		EDIFICACIÓN II ALTURA	19.65 m
O-7	EDIFICACIÓN I ALTURA	15.37 m			
	EDIFICACIÓN II ALTURA	9.08 m			
O-8	EDIFICACIÓN I ALTURA	10.05 m			
	EDIFICACIÓN II ALTURA	9.65 m			
	SIN EDIFICACIÓN	7.78 m			

PLAN GENERAL DE ORDENACIÓN DEL MUNICIPIO DE HARÍA
JUSTIFICACIÓN DEL CUMPLIMIENTO DE LA LEY DE COSTAS

ALZADOS ORZOLA

E:1/500

Nº 1



OCTUBRE 2006
EQUIPO REDACTOR
Walter Beltrán Espinosa, Agustín Cabrera Domínguez, Amelio Díaz García ARQUITECTOS
Ester Beltrán Yanes, Miguel Febles Hernández GEÓGRAFOS
Javier de Souza Sánchez, Agustín Díaz Hernández BÓLOGOS
Mª Antonia Perera Betancort, Margarita Cejudo Betancort, Mª Jesús Febles Díaz HISTORIADORAS
Ricardo Víctor León Rodríguez, Sonora Pérez Cruz, José Placencia Tabares, David Diago Rodríguez
Israel Blanco Armas, Susana Guanche Valdés, Leticia Polanco Gulleréz DELINEACION
Victoria Villar Saucedo TEXTOS E IMÁGENES

