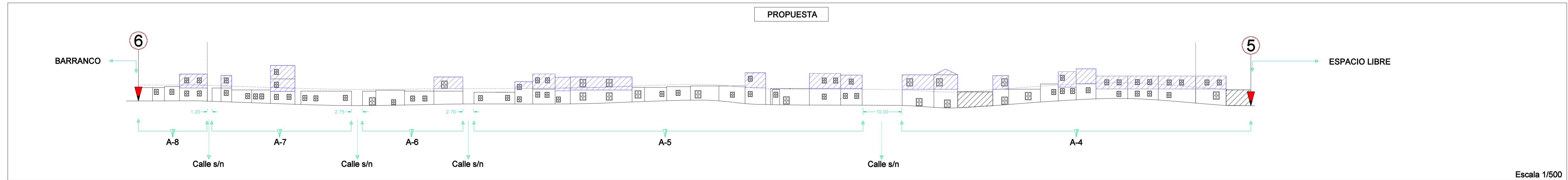
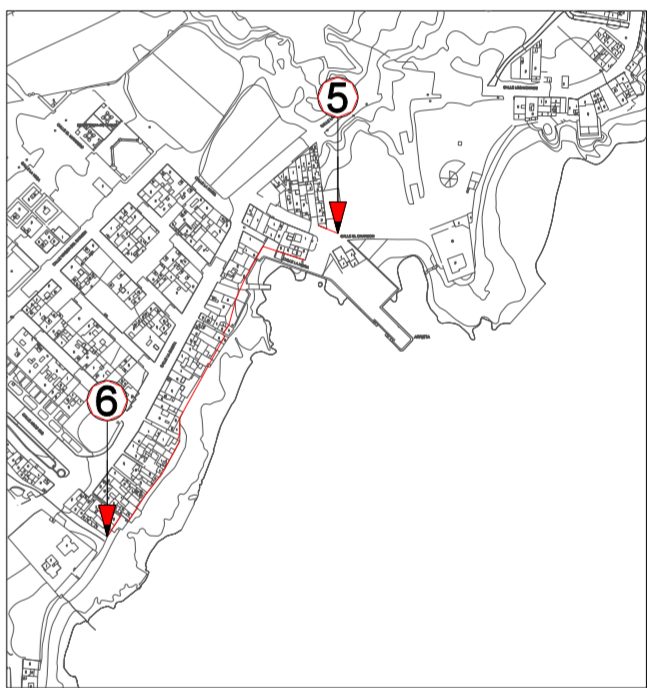
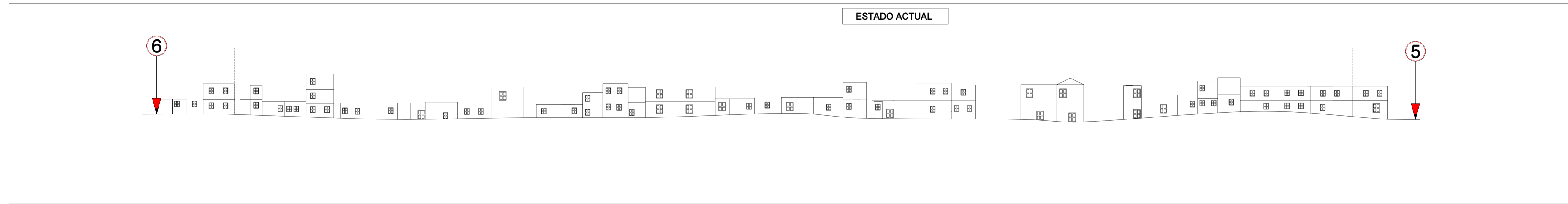
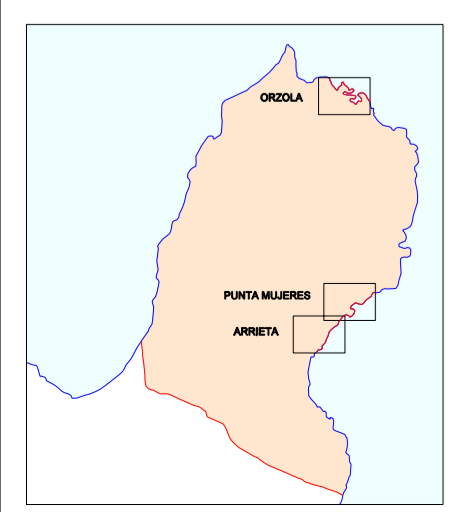


Escala 1/500



Escala 1/500



LEYENDA

- EDIFICACIONES NUEVAS
- FUERA DE ORDENACIÓN
- LÍMITE DE ALTURA EN LA EDIFICACIÓN
- EJES DE GIRO - ALZADO
- SALTOS EN ALZADO
- EDIFICACIÓN EN PRIMERA LINEA

ALZADO 1-2, 3-4 ARRIETA

A-3	EDIFICACIÓN I ALTURA	126.50 m
	EDIFICACIÓN II ALTURA	39.00 m
	EDIF. III ALTURA (Prima)	12.00 m
	SIN EDIFICACIÓN	57.50 m
	ESP. LIBRE	66.00 m

ALZADO 5-6 ARRIETA

A-4	EDIFICACIÓN I ALTURA	12.50 m
	EDIFICACIÓN II ALTURA	60.30 m
	SIN EDIFICACIÓN	15.07 m
A-5	EDIFICACIÓN I ALTURA	47.00 m
	EDIFICACIÓN II ALTURA	48.00 m
A-6	EDIFICACIÓN I ALTURA	17.95 m
	EDIFICACIÓN II ALTURA	7.33 m

A-7	EDIFICACIÓN I ALTURA	24.00 m
	EDIFICACIÓN II ALTURA	2.50 m
	EDIFICACIÓN III ALTURA	6.00 m
A-8	EDIFICACIÓN I ALTURA	10.00 m
	EDIFICACIÓN II ALTURA	7.01 m

PLAN GENERAL DE ORDENACIÓN DEL MUNICIPIO DE HARÍA
JUSTIFICACIÓN DEL CUMPLIMIENTO DE LA LEY DE COSTAS

ALZADOS ARRIETA
E:1/500 Nº5

OCTUBRE 2006

EQUIPO REDACTOR

Walter Beltrán Espinosa, Agustín Cabrera Domínguez, Amelia Díaz García **ARQUITECTOS**
Ester Beltrán Yanes, Miguel Febles Hernández **GEÓGRAFOS**
Javier de Souza Sánchez, Agustín Díaz Hernández **BIOLOGOS**
Mª Antonia Perera Betancort, Margarita Cejudo Betancort, Mª Jesús Febles Díaz **HISTORIADORAS**
Ricardo Víctor León Rodríguez, Sonara Pérez Cruz, José Placencia Tabares, David Izquierdo Rodríguez
Israel Blanco Armas, Susana Guanche Valdés, Leticia Polanzuela Gutiérrez **DELINEACION**
Victoria Villar Soucedo **TEXTOS E IMÁGENES**

Excelentísimo Ayuntamiento de Haría