

NUMERO: TB01



DESCRIPCIÓN

Vivienda rural de una planta, de mampostería encalada y cubierta plana. La edificación de planta en forma de L, con patio exterior a través del cual se accede a la vivienda, presenta el aspecto cúbico y cerrado propio de las viviendas rurales tradicionales más primitivas y sencillas. El inmueble se encuentra dentro de una amplia parcela, contando con aljibe descubierto.

SITUACIÓN

Calle Temisa nº 1

REFERENCIA CATASTRAL

Polígono 09008Parcela 00171

CATEGORÍA DE PROTECCIÓN

Ambiental 1

OBSERVACIONES



NUMERO: TB01



DESCRIPCIÓN

Aljibe o depósito descubierto, de forma ovoidal.

SITUACIÓN

Calle Temisa nº 1

REFERENCIA CATASTRAL

Polígono 09008Parcela 00171

CATEGORÍA DE PROTECCIÓN

OBSERVACIONES



DESCRIPCIÓN

Vivienda de una planta con cubierta plana formada por un único volumen bastante regular. De carácter eminentemente rural presenta una fachada con carácter urbano compuesta por una disposición simétrica de los huecos, con puerta en medio y ventanas a ambos lados, así como un antepecho de cubierta rematado con moldura.

SITUACIÓN

Calle Temisa nº 1

REFERENCIA CATASTRAL

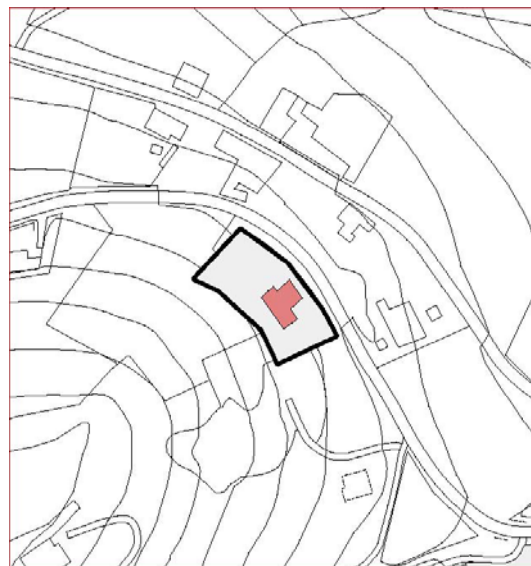
Polígono 09009. Parcela 00208

CATEGORÍA DE PROTECCIÓN

Ambiental1

OBSERVACIONES

Destaca en uno de los laterales de la edificación la existencia de un horno tradicional.





DESCRIPCIÓN

Vivienda de una planta con cubierta plana formada por dos volúmenes simétricos con pequeño patio central.
 La composición de huecos es austera, presentando testeros ciegos y una puerta de acceso al patio en la planta posterior de la edificación.

SITUACIÓN

Calle La Luciana nº 8

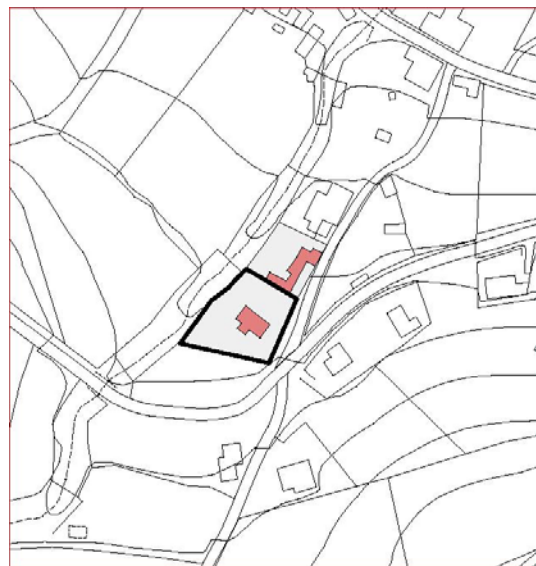
REFERENCIA CATASTRAL

Polígono 09002. Parcela 00185

CATEGORÍA DE PROTECCIÓN

Ambiental1

OBSERVACIONES





DESCRIPCIÓN

Vivienda de una planta con cubierta plana formada por un volumen principal al que se le han añadido ampliaciones a lo largo del tiempo. Composición de huecos bastante austera con testeros ciegos en el lateral y frente de la edificación, donde se observa una puerta de acceso al patio.

SITUACIÓN

Calle La Luciana nº 6

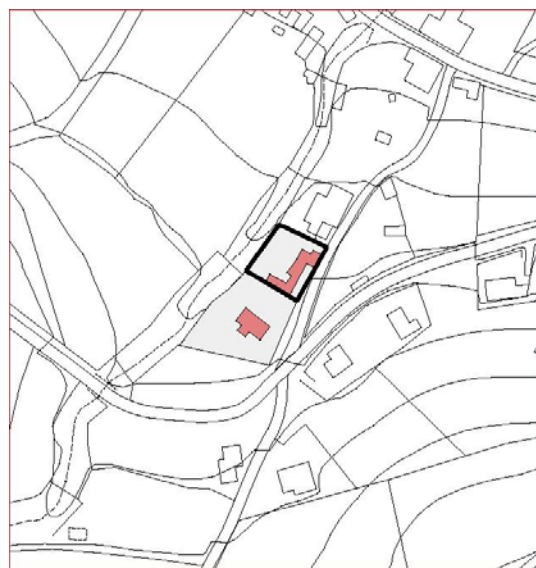
REFERENCIA CATASTRAL

Polígono 09002. Parcela 00184

CATEGORÍA DE PROTECCIÓN

Ambiental1

OBSERVACIONES





DESCRIPCIÓN

Vivienda de una altura y cubierta plana formada por un único volumen original al que se han añadido volúmenes posteriores. Presenta un testero ciego de mampostería sin encalar que deja al descubierto la piedra.

SITUACIÓN

Calle El Chafariz nº 21 y 23

REFERENCIA CATASTRAL

Polígono 09002. Parcela 0520

CATEGORÍA DE PROTECCIÓN

Ambiental2

OBSERVACIONES

